

Draaiboek

Winterhike

8/9 Februari 2003

Met buitengewone dank aan:

Eindredactie & Lay-out:

Marwin Hofstede

Veldwerk:

Directeur Stuurwiel & Gaspedaal:

Marwin Hofstede

Assistent Omgevingsanalyse:

Bjorn Franke

Assistent Digitale Fotografie:

Frank Morskate

Inhoudsopgave

Inhoudsopgave	1
1. Voorwoord	2
2. Tijdsplanning	3
2.1 Vrijdag	3
2.2 Zaterdag	3
2.3 Zondag	4
3. Posten	5
3.1 Post 1	5
3.2 Post 2	5
3.3 Post 3	6
3.4 Post 4	6
3.5 Patrouille	6
4. Materiaallijst	7
5. Boodschappenlijst	8
6. Medewerkers	9
6.1 Vrijdagavond	9
6.2 Zaterdag	9
6.3 Zondag	9
7. Voorbeeld Begroting Winterhike	10
Bijlage 1 : Intekenlijst Medewerkers	11
Bijlage 2: Intekenlijst Deelnemers	12
Bijlage 3 De brief	13
Bijlage 4: De tocht	14
<i>Dag 1 Rowans, Sherpa's en Stam</i>	15
<i>Dag 1 Verkenners, Gidsen. Deel 2 Rowans, Sherpa's, Stam.</i>	16
I Strippenkaart	16
II Fotoroute	17
III Bolletje-pijltje	20
<i>Dag 2</i>	21
IV Begincoördinaat	21
V Vliegeniersroute	21
VI Vervolg	21
VII Bolletje-pijltje route	22
VIII Oleaat	22
IX Fotoroute	23
<i>Inhoudsopgave</i>	27

1. Voorwoord

Dit is het zo goed als complete draaiboek voor de winterhike van 2003, die gehouden wordt in het weekend van 8 en 9 Februari. Aan deze winterhike nemen deel: Verkenner, Gidsen, Rowans, Sherpa's en Stam. Dit draaiboek is een richtlijn die kan helpen bij het organiseren van de winterhike. Uiteraard is tijdens de winterhike de nodige improvisatie mogelijk.

Dit draaiboek bevat alle facetten van een winterhike. Zo is er een redelijk nauwkeurige tijdsplanning, een materiaallijst, een specificatie van de posten, een boodschappenlijst, intekenlijsten voor medewerkers en deelnemers, een brief die aan de deelnemers kan worden uitgedeeld en uiteraard de tocht.

Er zijn 2 verschillende tochten voor Verkenner / Gidsen en Rowans / Sherpa's / Stam. De tochten worden kort voor de winterhike uitgezet om situaties en foto's zo actueel mogelijk te houden.

De kosten voor het kamp wordt vooralsnog op €7,50 per deelnemer geschat (dit telt ook voor leiding die niet mee loopt), waarbij consumpties op zaterdagavond niet worden meegeteld.

Wij hopen op een goede afloop van een fantastische winterhike.

De Verkennerleiding

2. Tijdsplanning

2.1 Vrijdag

- 19.00 Inpakken aanhangers
 - Auto's ruimte maken voor bagage
 - Materiaal inpakken
 - Boodschappen doen
 - Materiaal klaarzetten voor pannenkoeken bakken

2.2 Zaterdag

- 09.00 Bagage inpakken (op volgorde uitstappen)
Blokhut dicht (+/- ½ uur)
- 09.30 Vertrek naar Uitstappunt (+/- 1 uur)
- 10.30 Uitladen Rowans, Sherpa's, Stam
Vertrek Gidsen, Verkenners losplaats (+/- ½ uur)
- 11.00 Verkenners, Gidsen uitladen
Vertrek kampterrein
Post blijft voor R.S.S. (+/- ½ uur)
- 11.30 Aankomst Blokhut Winterswijk
- 12.00 Opbouw tenten (Kader)
Opbouw kampvuur (klaar 19.00)
Post gaat Patrouilleren + post 2 opzetten
- 17.00 Beginnen met koken
Rest: Auto's van het beginpunt naar het eindpunt (zondag)
- 18.00 Mogelijk eerste groep binnen
Evt. Kampvuur ontsteken
- 20.00 Iedereen terug
Zoektocht uitblijvende groepen.
- 20.30 Iedereen gegeten, Tenten klaar, Bagage uitgepakt, Afwas af
(Evt. Begin licht spel)
- 21.00 Einde licht spel
Kampvuur vrij
- 21.30 Verkenners, Gidsen slapen
Rowans Sherpa's Stam Kader vrij (Let op: V.,G. slapen!)

2.3 Zondag

- 08.00 Koffie zetten, Thee zetten, Brinta koken voor de koukleumen
- 08.30 Iedereen wakker maken
Ontbijt
- 09.15 Tenten afbreken
- 09.30 Vertrek Verkenners, Gidsen (+/- 10 min tussentijds)
- 10.00 Iedereen vertrokken
Vertrek Post Patrouille
Blokhut Schoonmaken
- 13.00 Vertrek naar eindpunt
- 14.00 Iedereen naar het eindpunt.
- 14.30 Iedereen aanwezig op het eindpunt.
Inpakken
Vertrek naar blokhut (+/- 1/2 uur)
- 16.00 Aankomst op de blokhut.
Opruimen
Eten + Afwassen
- 17.00 Einde winterhike.

3. Posten

3.1 Post 1

Doel:

Wacht post R,S,S.
Uitreiking van de rest van de tocht

Benodigdheden:

x Kopieën tochten voor de R,S,S (X = aantal verwachte groepen)
1 Kopie tocht met plaatsaanduiding
2 Personen
1 Auto

3.2 Post 2

Doel:

Drink post

Benodigdheden:

12 Bekers
1 jerrycan water
1 jerrycan ranja
(bij koud weer)
blikken soep
1 gasstel
1 pan
1 gasfles
1 Kopie tocht met plaatsaanduiding
2 Personen
1 auto

3.3 Post 3

dag 2

Doel:

Drink post

Benodigdheden:

- 12 Bekers
- 1 jerrycan water
- 1 jerrycan ranja
(bij koud weer)
- blikken soep
- 1 gasstel
- 1 pan
- 1 gasfles
- 1 Kopie tocht met plaatsaanduiding
- 2 Personen
- 1 auto

3.4 Post 4

dag 2

Doel:

Eindpunt

Benodigdheden:

- 1 kopie tocht met plaatsaanduiding
- 2 personen
- 1 auto

3.5 Patrouille

Doel:

Rondrijden en bijhouden waar de groepen zich bevinden.

Benodigdheden:

- 1 kopie tocht met routeaanduiding
- kaarthoekmeters, pennen, schone sokken, enz. op reserve.
- 2 personen
- 1 auto

4. Materiaallijst

Keuken :

- 1 kampkist +benodigdheden
- 4 jerrycans

Overig

aantal bijlen en schepje (kampvuur)

1 EHBO-trommel

1 olielampkist

tochten

(aantal groepen + 2 reserve)

2 posttochten

1 jerrycan peut

1 vlag

5. Boodschappenlijst

Boerenkool
Spekjes
Aardappelen
Bakboter
Rook Worst
Evt. Soep
Vla
Yoghurt
Afwasmiddel
Vuilniszakken
Pleepapier
Bier
Fris
Koffie

Thee
Brinta
Chocomelkpoeder
Melk
Pannenkoeken Mix
Stroop
Suiker
Poedermelk (Koffie)
Appelmoes
Plastic bekens
Brood
Boter
Beleg

Of iets dergelijks.

6. Medewerkers

Voor het slagen van het kamp moet er een hoop worden gedaan. De verkennerleiding kan zich daar niet alleen mee redden, dus volgt hier een overzicht van de werkzaamheden met het benodigd aantal personen.

6.1 Vrijdagavond

Inpakken: Van elke speltak 1 persoon	5 pers.
Boodschappen	<u>2 pers.</u> 7 pers.

6.2 Zaterdag

Posten	2 pers.
Patrouille + Kampopbouw	<u>2 pers.</u> 4 pers.

6.3 Zondag

Posten	2 pers.
Kookploeg (In Hengelo)	2 pers.
Patrouille	<u>2 pers.</u> 6 pers.

7. Voorbeeld Begroting Winterhike.

Omschrijving	Aantal	Per eenheid	Inkomsten	Uitgaven
Kampgeld	36	7.50	270.00	
Kas Verkenners		0.00	0.00	
Kas Gidsen		0.00	0.00	
Kas Rowans		0.00	0.00	
Kas Sherpa's		0.00	0.00	
Kas Stam		0.00	0.00	
Totaal Inkomsten			270.00	
Hike uitzetten	1	5.00		5.00
Kopieren + inbinden	9	3.00		27.00
Boodschappen	36	4.19		151.00
Peut e.d.	1	5.00		5.00
Aandenken	0	1.00		0.00
Overig	1	10.00		10.00
Kampgeld	36	2.00		72.00
Totaal Uitgaven				270.00

Totaal Inkomsten	270.00
Totaal Uitgaven	<u>270.00</u>
Resultaat	0.00

Bijlage 1 : Intekenlijst Medewerkers

Diegenen die willen helpen kunnen zich intekenen op deze lijst. Deze lijst wordt op 1 februari definitief. Mensen die zich op zaterdag intekenen zien wij graag op de lijst van zondag terug.

Vrijdag avond			
Aantal	Taakomschrijving	Naam.	Auto?
1	Inpakken Verkenners	Marwin	n.v.t.
1	Inpakken Gidsen	Patrick	n.v.t.
1	Inpakken Rowans	Bjorn	n.v.t.
1	Inpakken Sherpa's	Eddy	n.v.t.
1	Inpakken Stam		n.v.t.
2	Boodschappen doen.	Peter	X
		Bjorn	
Zaterdag			
Aantal	Taakomschrijving	Naam.	Auto?
2	Posten	Bjorn	X
		Patrick	
2	Patrouille+Kampopbouw	Peter	X
		Marwin (verdeling naar eigen keuze)	
Zondag			
Aantal	Taakomschrijving	Naam.	Auto?
2	Posten	Bjorn	X
		Patrick	
2	Patrouille+Kampafbraak	Peter	X
		Marwin (verdeling naar eigen keuze)	
2	Kookploeg (Hengelo)	?	n.v.t
		?	n.v.t
Zaterdagavond / nacht			
Aantal	Taakomschrijving	Naam.	Auto?
2	verantwoordelijk leiding / calamiteitenteam	?	X
		?	

Bijlage 2: Intekenlijst Deelnemers

Diegenen die mee willen lopen met de winterhike kunnen zich opgeven op dit formulier. Vorm zelf groepjes. Verkenners en Gidsen hoeven zich niet in te tekenen voor de winterhike, dit wordt door de leiding doorgegeven. Deze lijst wordt 1 week voor de winterhike definitief. Wie dan op de lijst staat, gaat mee. Blijkt daarna dat je niet mee kunt, meld je dan voor donderdag af. Wie niet aanwezig is op de winterhike zonder dat diegene is afgemeld, dient toch de helft van het kampgeld te betalen voor gemaakte kosten.

	Intekenlijst Deelnemer	Groepsnaam:
Aantal	Naam.	Speltak
1		
2		
3		
4		
5		
6		
7		
8		

		Groepsnaam:
Aantal	Naam.	Speltak
1		
2		
3		
4		
5		
6		
7		
8		

		Groepsnaam:
Aantal	Naam.	Speltak
1		
2		
3		
4		
5		
6		
7		
8		

Bijlage 3 De brief



Winterhike 2003

8 en 9 Februari

Hoera, beste Verkenners, Gidsen, Rowans, Sherpa's en Stam,

De winterhike staat weer op het programma, en deze keer worden alle oudere speltakken uitgenodigd. Wij gaan deze keer naar Winterswijk. Deze brief is bedoeld ter informatie aan alle jeugdleden van de oudere speltakken en het kader.



Wat is de bedoeling?

Op zaterdag 8 februari gaan wij 's morgens om 9.30 uur op weg. Het is de bedoeling dat je om 9.00 uur aanwezig bent op de blokhut zodat we eerst nog even de bagage in de auto kunnen laden. Rowans, sherpa's en stam moeten de bagage meenemen in een rugzak. Het is de bedoeling dat je daar even rekening mee houdt. Zondagmiddag om 16.00 uur zijn wij terug op de blokhut.

Wat nemen wij mee?

De meesten van jullie weten nu zo onderhand wel wat je mee moet nemen, maar ik zal het geheugen nog even oprispen. Neem van alles dat je aan hebt op zaterdagmorgen een extra stel mee. Neem ook voldoende spullen mee voor de lichamelijke verzorging. (Washandje, handdoek, zeep, tandenborstel, tandpasta, kam, enz. (Verkenners: scheerspullen; Een verkenners is glad om de kinnebakken.)) De Verkenners en Gidsen moeten zaterdagmorgen een schoon paar sokken inleveren bij de leiding. Voor de nacht is het belangrijk dat er een slaapzak, matje en pyjama worden meegenomen. Bij koud weer is een extra dikke slaapzak of een extra deken geen overbodige luxe. Rowans, sherpa's en stam: houd er rekening mee dat alles mee moet in de rugzak.



Op zaterdag kom je uiteraard in uniform, en vergeet niet om op goede stevige schoenen te komen.

De kosten bedragen €7.50. Dit kan op zaterdagmorgen worden betaald.

Hoe geef ik mij op?

De Verkenners en Gidsen kunnen zich bij hun eigen leiding opgeven, voor de rowans, sherpa's, en stam komt in het stamhok een intekenlijst te hangen.

Voor vragen, opmerkingen, suggesties, klachten en complimentjes kun je terecht bij:

Marwin Hofstede 074-3676687

Bjorn Franke 06-52583793

← (Dit is tevens het noodnummer voor Ouders tijdens de winterhike.)

Bijlage 4: De tocht

Winterhike

Winterswijk

8-9 Februari 2002



Zo heeft  dat bedoeld.

Dag 1 Rowans, Sherpa's en Stam

Goedemorgen Dames en Heren. U begint deze geweldige winterhike in het regenovergoten Duitsland. Wanneer u vanmiddag ergens in de buurt van Berlijn bent; vertrouw dan op uw woudlopersinstinct. U is oud genoeg om te weten dat u de hele weg bij elkaar moet blijven, geen ruzie moet maken en op moet passen met oversteken.

U krijgt 1 minuut de tijd om het eerste deel van de route op kaart te bekijken.

U bevindt zich op coördinaat 253,55 - 448,50

Het is de bedoeling dat u zich begeeft naar coördinaat 252,18 - 446,66 waar zich post 1 bevindt.

Hier aangekomen ontvangt u deel 2 van de tocht.

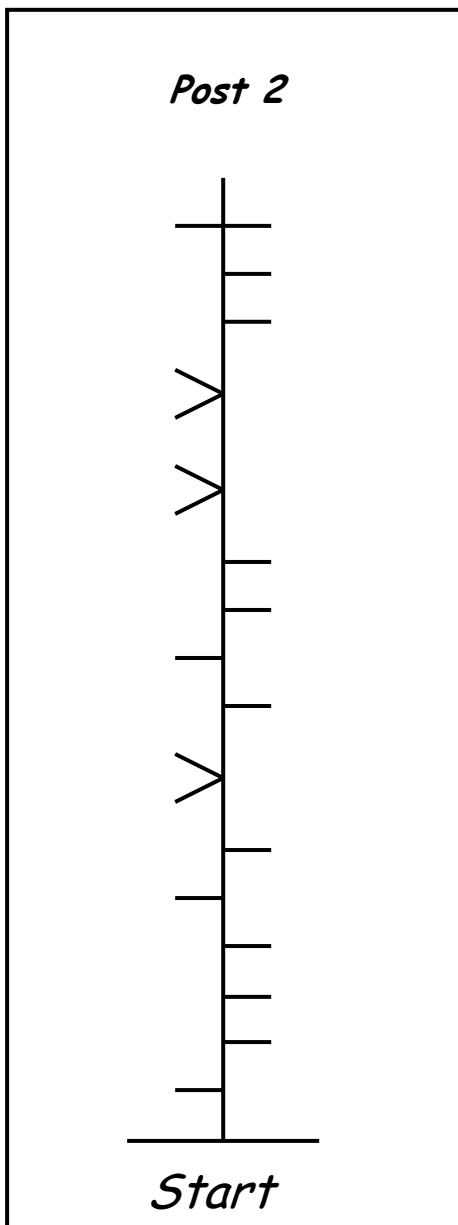
Dag 1 Verkenners, Gidsen. Deel 2 Rowans, Sherpa's, Stam.

Hier begint de tocht voor de verkenners en de gidsen.

Voordat het begint, wil ik jullie er op wijzen, dat het heel belangrijk is dat jullie bij elkaar blijven, en dat jullie goed uitkijken in het verkeer. De tocht begint met een strippenkaart.

Let op: Op duidelijke inritten na, tellen alle weggetjes en paden waar je in mag mee. Vertrek zo zuidelijk mogelijk.

I Strippenkaart



← *Hier beginnen, dus !!!!!!!!!!!!!!!*

II Fotoroute

Foto 1 Coördinaat 251,00 - 443,02



Foto 2 Coördinaat 250,32 - 443,00



Foto 3 Coördinaat 249,58 - 442,42



Foto 4 Coördinaat 249,90 - 442,16



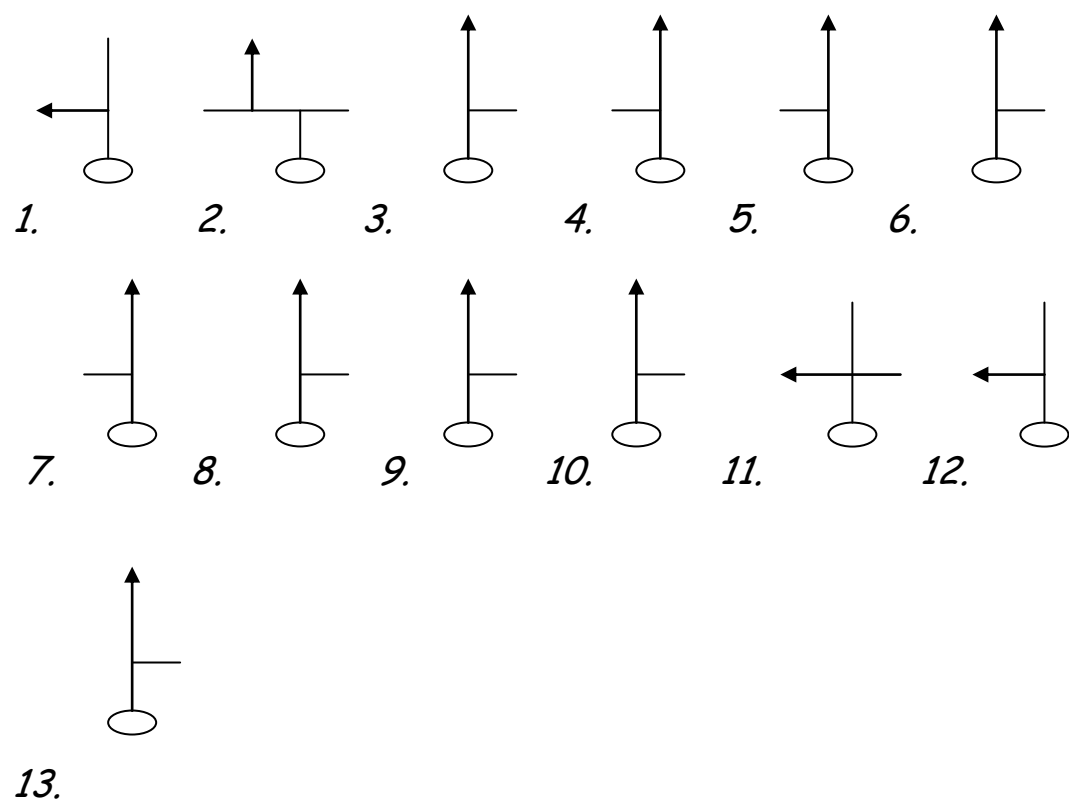
Foto 5 Coördinaat 249,10 - 441,70



Foto 6 Coördinaat 249,08 - 442,00



III Bolletje-pijltje



*Hier bent u aangekomen in bij de blokhut op coördinaat
247,34 - 442,78*

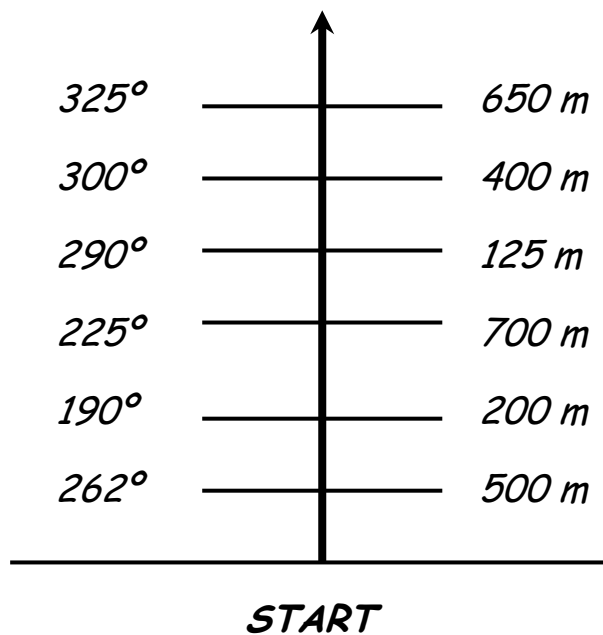
Dag 2

IV Begincoördinaat

Dag 2 begint op coördinaat 247,20 - 442,30

Ga vanaf daar naar coördinaat 247,08 - 441,92

V Vliegeniersroute

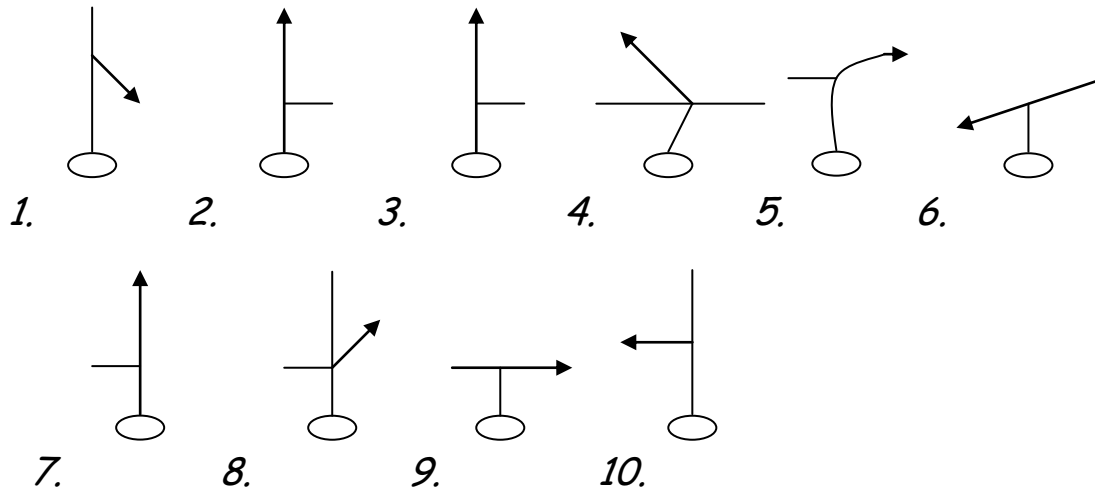


VI Vervolg

U bevindt zich nu op coördinaat 245,36 - 441,94

Vertrek in de richting 215° Oo

VII Bolletje-pijltje route



*Als het goed is bent u nu op coördinaat 244,38 - 442,52.
Zoniet, loop daar dan heen en ga verder met het oleaat.*

VIII Oleaat

eind



*Als het goed is sta je nu op coördinaat 242,96 - 443,42
Als dat niet zo is, ga daar dan heen.*

Ga vanaf hier verder met de fotoroute.

IX Fotoroute.

Foto 1 Coördinaat 242,96 - 443,42



Foto 2 Coördinaat 242,50 - 444,06



Foto 3 Coördinaat 243,20 - 444,98



Foto 4 Coördinaat 243,20 - 445,50



Foto 5 Coördinaat 243,64 - 445,42



Foto 6 Coördinaat 244,06 - 444,98



Foto 7 Eindpunt coördinaat 244,74 - 445,06



Inhoudsopgave

<i>Dag 1 Rowans, Sherpa's en Stam</i>	15
<i>Dag 1 Verkenners, Gidsen. Deel 2 Rowans, Sherpa's, Stam.</i>	16
I Strippenkaart.....	16
II Fotoroute	17
III Bolletje-pijltje	20
<i>Dag 2</i>	21
IV Begincoördinaat.....	21
V Vliegeniersroute.....	21
VI Vervolg	21
VII Bolletje-pijltje route.....	22
VIII Oleaat.....	22
IX Fotoroute.....	23
<i>Inhoudsopgave</i>	27